


















LEGENDA PLOCH A POUŽITÝCH ZNAČEK

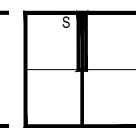
-  BETONOVÁ VOZOVKA - PŘÍJEZDOVÉ CESTY K SENÍKU, PLOCHA: 231 m<sup>2</sup>  
SKLADBA:  
- KARTÁČOVANÝ BETON CS II 210 mm  
- ŠTĚRKODRŤ ŠD 0-63 200 mm
-  BETONOVÁ VOZOVKA - U PROJEZDU, PLOCHA: 473,63 m<sup>2</sup>  
SKLADBA:  
- KARTÁČOVANÝ BETON CS II 160 mm  
- ŠTĚRKODRŤ ŠD 0-63 200 mm
-  VEGETAČNÍ DLAŽBA (PARKOVACÍ MÍSTA), PLOCHA: 175,5 m<sup>2</sup>  
SKLADBA:  
- BETONOVÉ DLAŽDICE 80 mm  
- ŠTĚRKOVÉ LOŽE 40 mm  
- ŠTĚRKODRŤ ŠD 0-32 150 mm  
- ŠTĚRKODRŤ ŠD 0-32 150 mm
-  ZÁMKOVÁ DLAŽBA (CHODNÍK), PLOCHA: 107,6 m<sup>2</sup>  
SKLADBA:  
- BETONOVÉ DLAŽDICE 60 mm  
- ŠTĚRKOVÉ LOŽE ŠD 1-4 40 mm  
- ŠTĚRKODRŤ ŠD 16-32 150 mm
-  ZÁMKOVÁ DLAŽBA (PARKOVÁNÍ - OSOBNÍ AUTA), PLOCHA: 107,6 m<sup>2</sup>  
SKLADBA:  
- BETONOVÉ DLAŽDICE 60 mm  
- ŠTĚRKOVÉ LOŽE ŠD 4-8 40 mm  
- ŠTĚRKODRŤ ŠD 0-32 150 mm
-  STÁVAJÍCÍ KOMUNIKACE Z BETONOVÝCH PANEŮ 150x200x3000 mm
-  MOSTNÍ VÁHA
-  HRANICE AREÁLU
-  HRANICE STÁVAJÍCÍCH PARCEL DLE KN ZE 4/2017
-  NOVÝ PLOT
-  STÁVAJÍCÍ PLOT
-  PŮVODNÍ ŽIVNĚNÁ CESTA
-  UPRAVENÁ PLOCHA
-  KŘOVINY
-  NEPLODNÁ PŮDA
-  STROM
-  4001 POMOCNÝ MĚŘICÍ BOD



HLAVNÍ INŽENÝR PROJEKTU:  
ING. ARCH. ZDENĚK BUREŠ  
ZODPOVĚDNÝ PROJEKTANT:  
ING. ARCH. ZDENĚK BUREŠ  
PROJEKTANT:  
ING. DAVID MATI

STAVBA: ZELENKA s.r.o., - MODERNIZACE PROVOZU  
MÍSTO: AREÁL FIRMY ZELENKA, PRASKLICE 144  
INVESTOR: Zelenka s.r.o., Topolová 910, 667 01 Židlochovice, IČ 60722832

STUPEŇ: DOKUMENTACE PRO STAVEBNÍ POVOLENÍ  
ČÁST: D.2.1 KOMUNIKACE A MOSTOVÁ VÁHA  
VÝKRES: SITUACE KOMUNIKACÍ



DATUM: 03/2023  
MĚŘÍTKO: 1:250  
VÝKRES: 02